



N
M 1:5.000

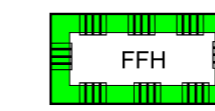
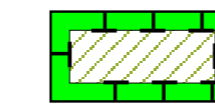
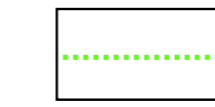
I. Art der baulichen Nutzung

-  Sondergebiet Parkplatz, Photovoltaik
-  Künstler- und Natur-/Landschaftsgärten



II. Verkehrsflächen

-  Wege (Bestand)
-  Wege (Planung)

III. Planungen, Nutzungsregelungen, Maßnahmen und Flächen für Maßnahmen zum Schutz, zur Pflege und zur Entwicklung von Natur und Landschaft

-  Natura 2000-Gebiet gemäß FFH-Richtlinie
-  Fläche zum Schutz, zur Pflege und zur Entwicklung von Boden, Natur und Landschaft (Planung)
-  Biotop gemäß amtlicher Biotopkartierung



IV. Land- und forstwirtschaftliche Nutzung

-  Fläche für die Landwirtschaft
-  Waldfläche

V. Landschaftsausstattung

-  Landschaftsbildprägende Einzelbäume
-  Stillgewässer
-  Fließgewässer

VI. Sonstige Planzeichen

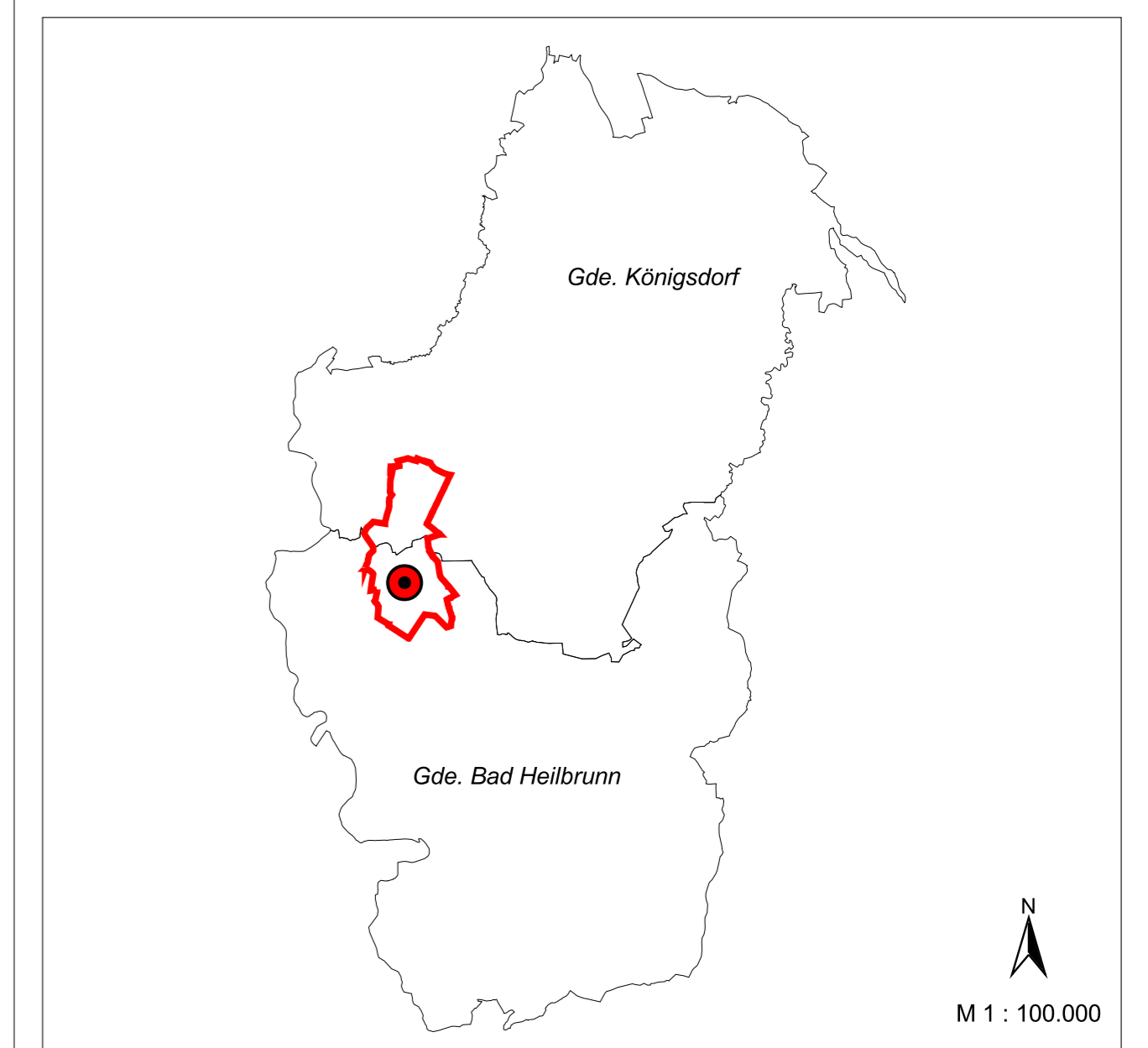
-  Grenze des Änderungsbereiches
-  Baudenkmal (D-1-73-111-19: Kapelle)

GEMEINDE BAD HEILBRUNN

1. ÄNDERUNG DES FLÄCHENNUTZUNGSPLANES DER GEMEINDE BAD HEILBRUNN

- Sondergebiet "Landwirtschaft, Natur, Kunst und Kultur", Gut Nantesbuch -

Übersicht



N
M 1 : 100.000

Fassung vom: 16.02.2021
Geändert am: 14.08.2024

Planfertiger:
Planungsbüro U-Plan
Moosaurach 16, 82549 Königsdorf
Tel. 08179/925540 Fax 08179/925545
E-Mail: mail@buero-u-plan.de
Internet: www.buero-u-plan.de



Auskünfte:
Gemeinde Bad Heilbrunn
Badstraße 3, 83670 Bad Heilbrunn
Tel. 08046/18890 Fax 08046/188929
E-Mail: info@bad-heilbrunn.de
Internet: www.bad-heilbrunn.de

