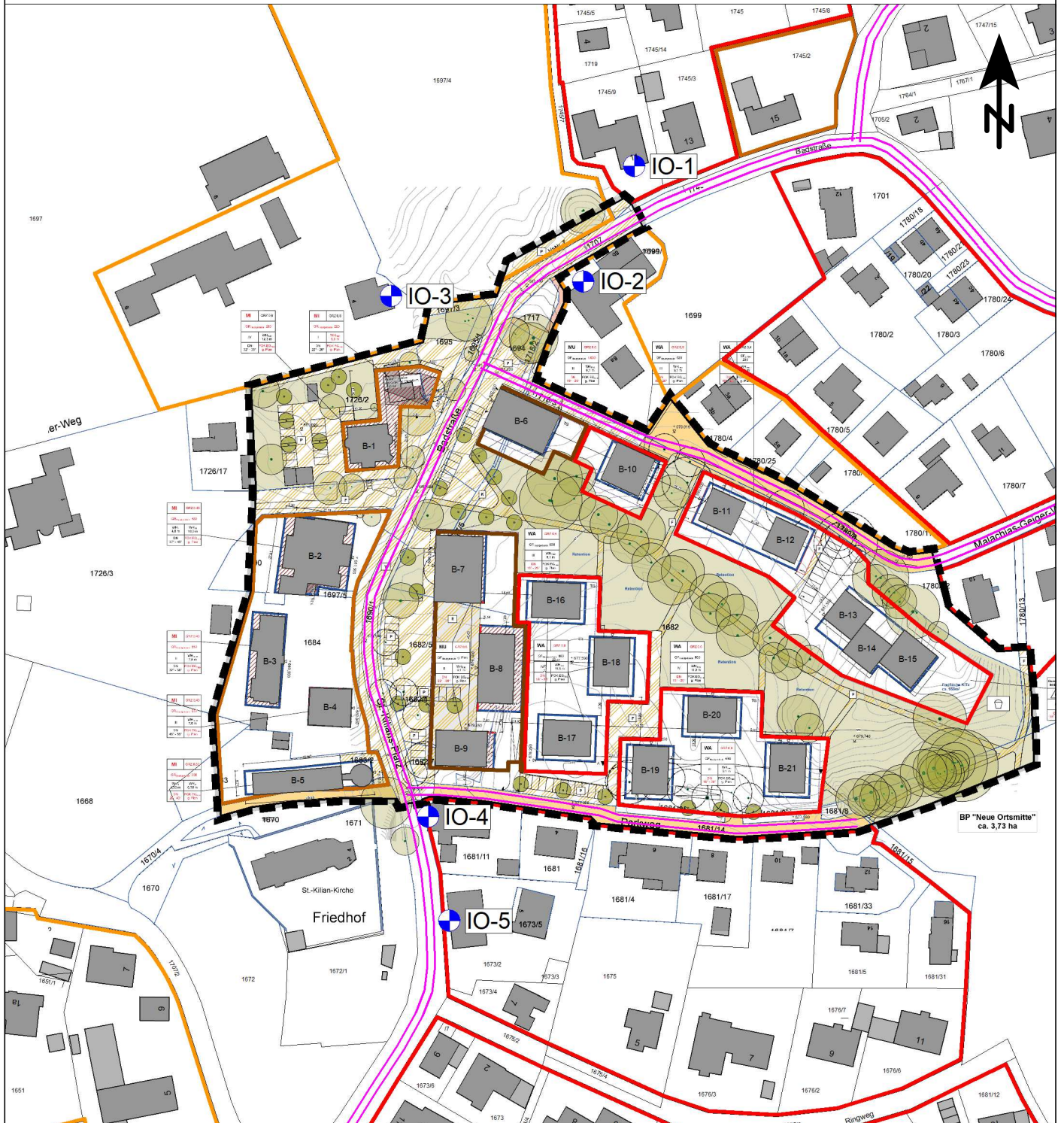











Schalltechnische Untersuchung Gemeinde Bad Heilbrunn Bebauungsplan "Neue Ortsmitte"



Zeichenerklärung

-  Geltungsbereich des Bebauungsplans
-  Hauptgebäude
-  Nebengebäude
-  Immissionsort
-  Emissionslinie
-  Allgemeine Wohngebiete
-  Mischgebiete
-  Urbane Gebiete
-  Sondergebiete

Übersichtslageplan

Maßstab: 1:2000
Bearbeitungsstand: 09/2020
Projekt: 2020 1346

Anlage 1

Auftraggeber:

Gemeinde Bad Heilbrunn
Badstraße 3
83670 Bad Heilbrunn

Auftragnehmer:

em plan
Planung + Beratung
im Immissionsschutz
Westheimer Straße 22
86356 Neusäß
0821/455 179 0
info@em-plan.com